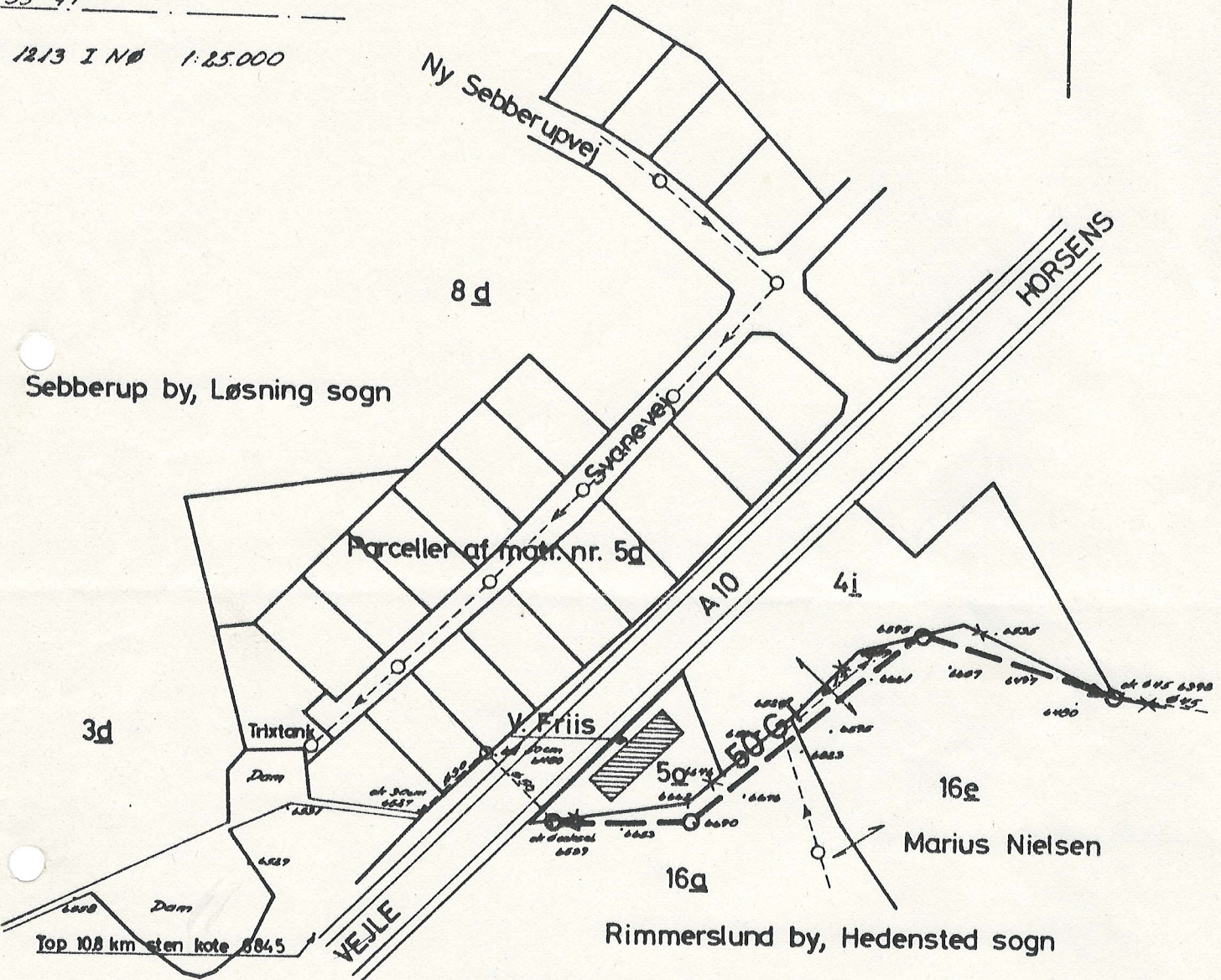




55° 47'

1213 I NØ 1:25.000


Sebberup by, Løsning sogn



Top 10,8 km sten kote 6845

Rimmerslund by, Hedensted sogn

1:2000



Signaturer

- Terrænkoter og højdekurver
- Ejerslavsgrense
- Matrikel nr. og skel
- Skel med levende hegn
- Skifleskel
- Træhegn
- El-ledning med master
- Træbeveksling
- Åbent vandløb med bund og vandspejlskote
- Bestående rørledning med dimension og bundkote
- Projekteret hovedrørledning med bogsstav, brænd, dimension, bundkote og falld
- Projektet til landskabsrør med bogsstav, brænd, dimension og falld

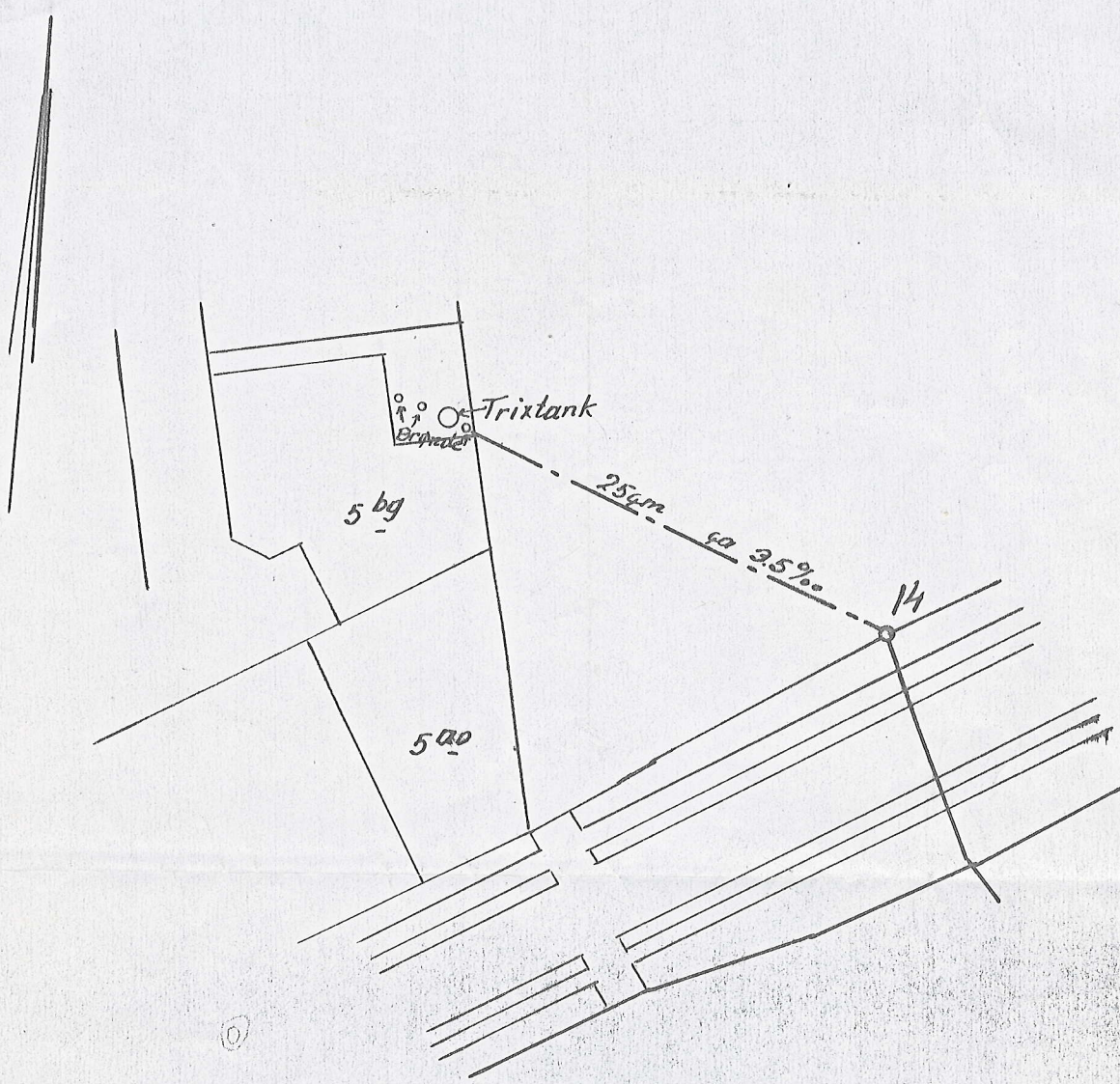
**DET DANSKE HEDESELSKAB**  
Grundforbedringsafdelingen

Rørledning over matr. nr. 16a og 16e Rimmerslund by, Hedensted sogn, Vejle amt.

Vejle, den 6 NOV. 1978

*[Handwritten signatures]*

Bilag nr.  
Sag nr. 305.78.152  
Mål 1:2000  
Kotesystem DNN  
Projekt HN  
Tegnet JK  
Udført  
Rettet



K L O A K A N L Æ G

Matr. nr 5<sup>d</sup> m. fl.

Sæbberup by,

Løsning sogn.

Horsens i septbr. 1975.

*Atal Blak*  
Landinspektør.